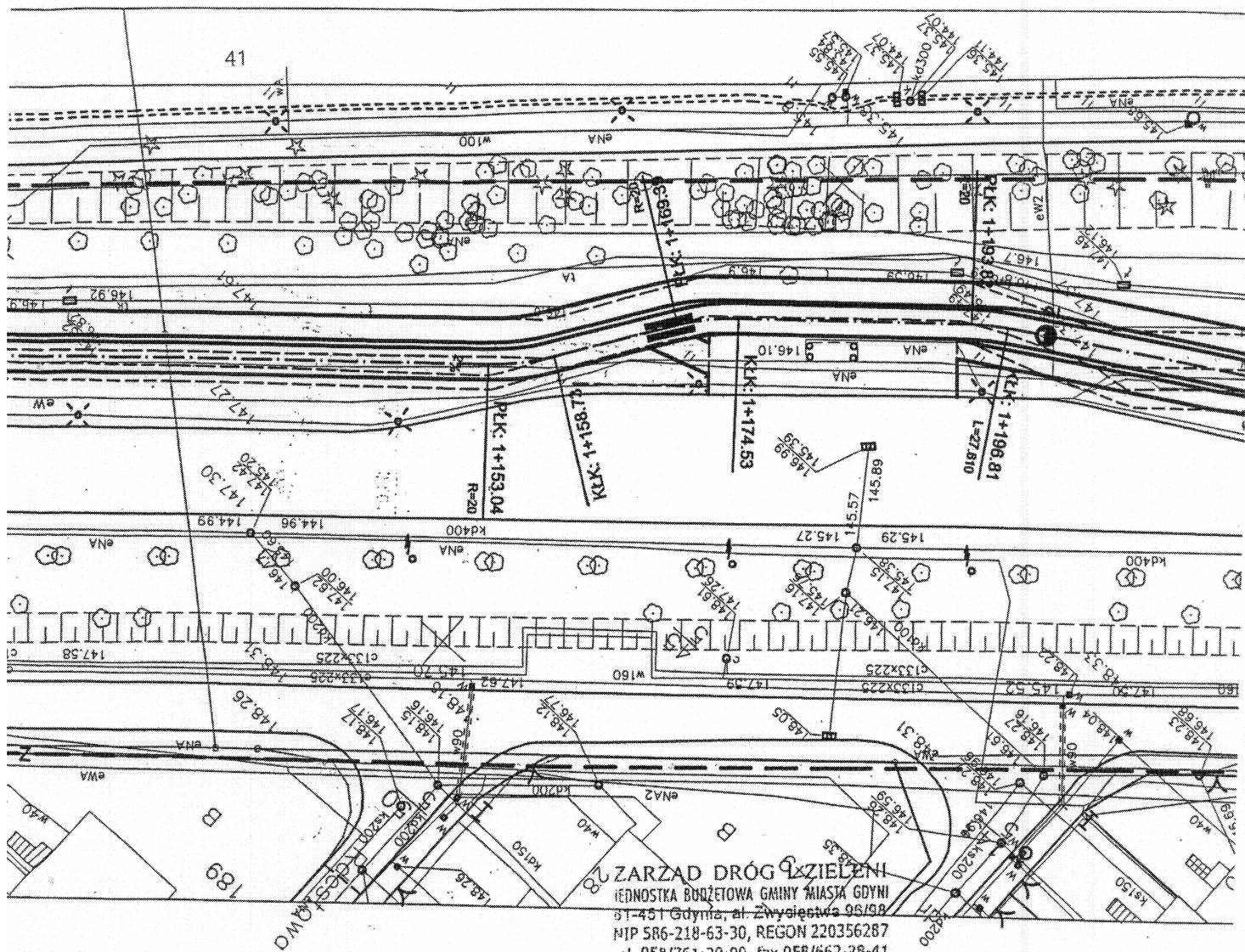


ZA ZGODNOŚĆ  
Z ORYGINAŁEM

mgr inż. Krzysztof Dudek

**D Y R E K T O R**  
mgr inż. Maciej Karmoliński



ZARZĄD DRÓG ZIELONI  
JEDNOSTKA BUDŻETOWA GMINY MIASTA GDYNI  
61-451 Gdynia, al. Zwycięstwa 96/98  
NIP 586-218-63-30, REGON 220356287  
tel. 058/761-20-00, fax 058/662-28-41


Załącznik do projektu  
Nr UKL.00-7332-1/310/643/09  
z dnia 29.09.2009.

DYREKTOR  
mgr inż. Maciej Karmoliński

PROKURENT

mgr inż. Krzysztof Dudek

ZA ZGODNOŚĆ  
Z ORYGINAŁEM



Urząd Miasta Gdyni  
Dziś  
2009.09.29  
Krzysztof Dudek  
mgr inż.  
Prokurent

**Integralną częścią opinii jest osteplowana  
w ZUDP dokumentacja projektowa**

**URZĄD MIASTA GDYNI  
WYDZIAŁ GEODEZJI  
Zespół Uzgadniania  
Dokumentacji Projektowej  
Aleja Marszałka Piłsudskiego 52/54  
81-382 Gdynia**

**Podstawa prawna:**

1. Na podstawie art. 28 ust. 1 ustawy z dnia 17 maja 1989 r. Prawo geodezyjne i kartograficzne /Dz. U. Nr 240 poz. 2027 z dn. 8 grudnia 2005 r. z późn. zm. /,
2. Rozporządzenie Min. Rozwoju Regionalnego i Budownictwa z dnia 2 kwietnia 2001 r. /Dz. U. Nr 38 poz. 455 / w spr. geodezyjnej ewidencji sieci uzbrojenia terenu oraz zespołów uzgadniania dokumentacji projektowej,
3. Zarządzenia Nr 11/02/III Prezydenta Miasta Gdyni z dn. 3 września 2002 r. w spr. powołania Zespołu Uzgadniania Dokumentacji Projektowej.

**MKZ/KK-7442/1-805/2008**

**Gdynia, 29-10-2009 r.**

**OPINIA**

**z uzgodnienia dokumentacji projektowej usytuowania  
sieci uzbrojenia /podziemnych i nadziemnych /**

na obiekcie : **Gdynia**  
działki:  
ulica: **Rdestowa**  
Inwestor : **GINA MIASTA GDYNI**

**ZA ZGODNOŚĆ  
Z ORYGINAŁEM  
PROKURENT**

*mgr inż. Krzysztof Dudek*

Zespół Uzgadniania Dokumentacji Projektowej w Gdyni po rozpatrzeniu przedłożonej przez  
**PRACOWNIA PROJEKTOWA "Euro - Alians"**  
**80-288 GDAŃSK, ul. Marusarzówny 2/paw.22**  
dokumentacji ze zleceniem z dnia **04-11-2008 r.** nr L.dz.378/P/08  
na posiedzeniu w dniu **04-11-2008 r.** uzgodnił i zarejestrował lokalizację następujących  
urządzeń inżynierskich:

**Projekt zagospodarowania terenu:**

- 1 **układ drogowy - ścieżki rowerowe, chodniki**
- 2 **przestawienie budki telefonicznej i wiaty przystankowej**
- 3 **przestawienie szafek telekomunikacyjnych UPC i Multimadia wraz z odcinkami sieci**

**Zarejestrowano usytuowanie ścieżki rowerowej, chodnika, wiaty przystankowej i budki telefonicznej oraz uzgodniono lokalizację szafek telekomunikacyjnych z odcinkami sieci j.w. na warunkach uzgodnień branżowych.**

**Występujące w rejonie inwestycji inne projektowane sieci należy traktować jak uzbrojenie istniejące.**

**W przypadku zmian projekt złożyć do ponownego uzgodnienia w ZUDP.**

**Podczas wykonywania prac inwestycyjnych zobowiązuje się inwestora do ochrony i zabezpieczenia znaków geodezyjnych – stosownie do przepisów Ustawy „Prawo geodezyjne i kartograficzne” z dnia 17.05.1989 (Dz. U. z 2005r Nr 240 poz. 2027) oraz rozporządzenia Ministra Spraw Wewnętrznych i Administracji z dnia 15.04.1999r w sprawie ochrony znaków geodezyjnych, grawimetrycznych i magnetycznych (Dz. U. z 1999r Nr 45 poz. 454)**

**UWAGI:**

1. **Uzgodnienie zachowuje ważność przez okres 3 lat od dnia wydania opinii.**
2. **Wszystkie trwałe obiekty budowlane podlegają wytyczeniu przez jednostkę wykonawstwa geodezyjnego.**
3. **Rozpoczęcie robót budowlanych – montażowych należy zgłosić na 7 dni przed terminem wg właściwości do instytucji branżowych – gestorów sieci, oddzielnie dla każdej kolizji.**



# URZĄD MIASTA GDYNI - WYDZIAŁ GEODEZJI

ZESPÓŁ UZGADNIANIA DOKUMENTACJI PROJEKTOWEJ  
Na podstawie art. 28 ust. 1 ustawy z dnia 17 maja 1989 r. Prawo geodezyjne i kartograficzne (Dz. U. z 2005 r. Nr 240, poz. 2027 z późniejszymi zmianami) uzgodniono usytuowanie projektowanych sieci uzbrojenia terenu:

**.....Zgodnie z załączoną opinią.....**  
(wyszczególnienie uzgodnionych sieci uzbrojenia terenu)  
Uzgodnione usytuowanie sieci uzbrojenia terenu podlega wyłączeniu i geodezyjnej inwentaryzacji powykonawczej przez jednostki uprawnione do wykonywania prac geodezyjnych.  
W razie niezgodności realizacji sieci uzbrojenia terenu z uzgodnionym projektem inwestor zobowiązany jest przedłożyć mapę z wynikami pomiarów powykonawczych właściwemu organowi administracji architektoniczno-budowlanej.  
Uzgodnienie usytuowania projektowanych sieci uzbrojenia terenu zachowuje ważność przez okres 3 lat od dnia wydania opinii w sprawie uzgadniania usytuowania projektowych sieci uzbrojenia terenu.

.....Uzgodnienie traci ważność w przypadku, o którym mowa w § 13 Ustawy z dnia 2001 r. w sprawie geodezyjnej ewidencji sieci uzbrojenia terenu oraz zespołów uzgodnienia dokumentacji (Dz. U. z 2001 r. Nr 455).

ZASTĘPCA NACZELNIKA

Wydziału Geodezji

mgr inż. Andrzej Misłisz

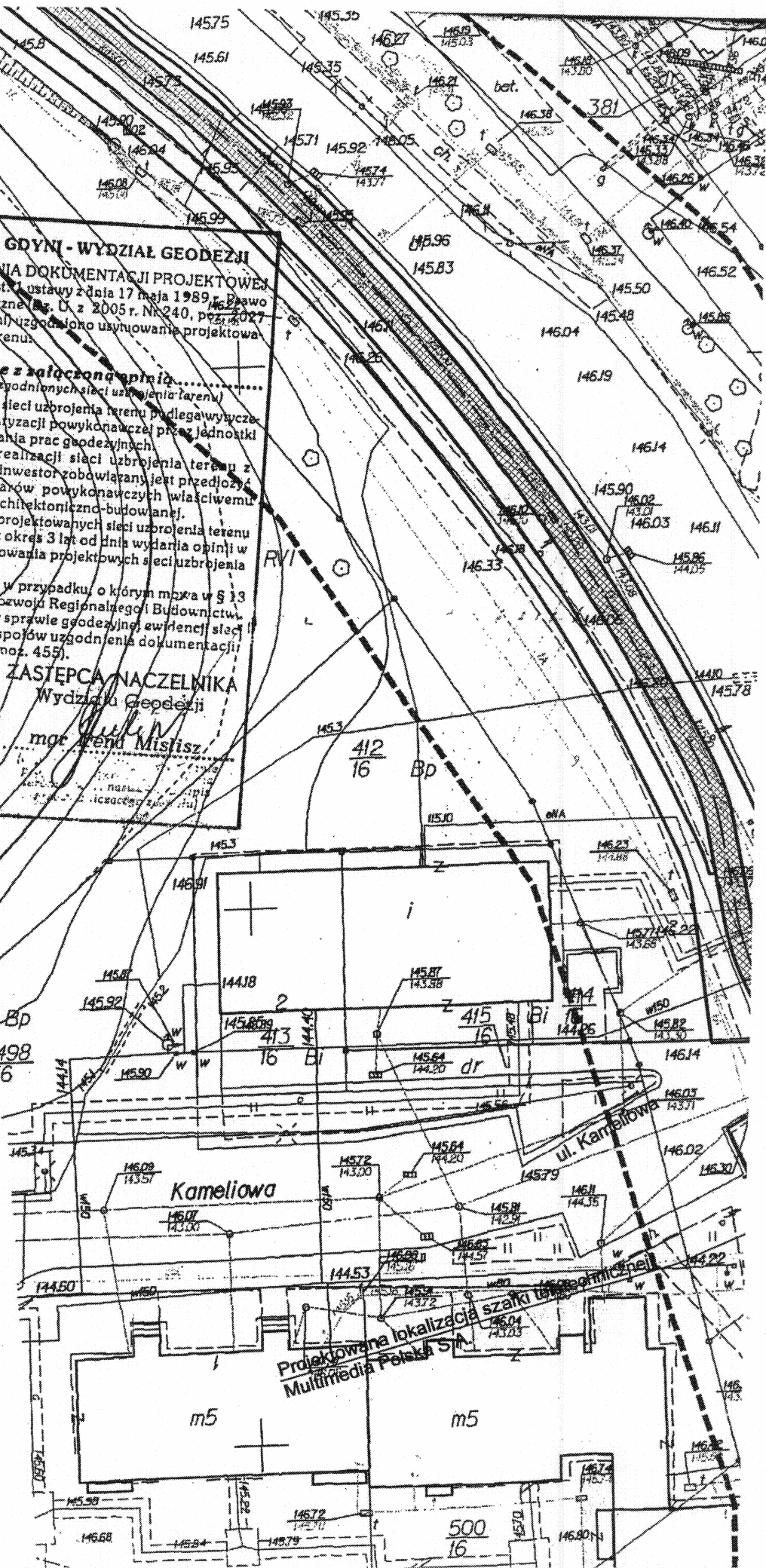
(pieczęć i podpis)

ZA ZGODNOŚĆ  
Z ORYGINAŁEM

PROKURENT

mgr inż. Krzysztof Dudek

Projektowana lokalizacja szaki tańca  
Multimedia Polska SA



**URZĄD MIASTA GDYNI - WYDZIAŁ GEODEZJI**

**ZESPÓŁ UZGADNIANIA DOKUMENTACJI PROJEKTOWEJ**

Na podstawie art. 28 § 1 ustawy z dnia 17 maja 1994 r. Prawo geodezyjne i kartograficzne (Dz. U. z 2005 r. Nr 240, poz. 2027 z późniejszymi zmianami) uzgodniono usytuowanie projektowanych sieci uzbrojenia terenu:

..... **Zgodnie z załączoną opinią** .....  
(wykazanie uzgodnionych sieci uzbrojenia terenu)

Uzgodnione usytuowanie sieci uzbrojenia terenu podlega wytyczeniu i geodezyjnej inwentaryzacji powołanej przez jednostki

Właściciel inwestycji jest zobowiązany do wytyczenia i geodezyjnej inwentaryzacji projektowanych sieci uzbrojenia terenu

Uzgodnieniem projektem inwestor zobowiązany jest, przy wytyczeniu i geodezyjnej inwentaryzacji projektowanych sieci uzbrojenia terenu, do

zgodzenia usytuowania projektowanych sieci uzbrojenia terenu z wynikami pomiarów powykonawczych i ewentualnie z

organowi administracji architektoniczno-budowlanej. Zgodzenie usytuowania projektowanych sieci uzbrojenia terenu z

zachowuje ważność przez okres 3 lat od dnia wydania przez organ upoważniony do uzgodnienia projektu, o którym mowa, w sprawie

Uzgodnienie traci ważność w przypadku, o którym mowa w rozporządzeniu Ministra Rozwoju Regionalnego z dnia 21 kwietnia 2001 r. w sprawie geodezyjnej inwentaryzacji terenów i

uzbrojenia terenu oraz zespołów uzgodnienia projektu (Dz. U. Nr 38, poz. 455).

..... **1-806/08** .....  
MKZ 2442/.....

..... **WZSTĘPCA NACZELNIKA** .....  
..... **Wydziału Geodezji** .....

..... **mgr inż. Misłowski** .....  
(sygn. opinii)

..... **29.10.2009** .....  
(miejscowość i data)

..... **mgr inż. Krzysztof Dudek** .....  
(organ uzgadniający usytuowanie projektowanych sieci uzbrojenia terenu, imię, nazwisko, z podpisem i pieczęcią)

**ZA ZGODNOŚĆ  
Z ORYGINAŁEM**

**PROKURENT**

*mgr inż. Krzysztof Dudek*





